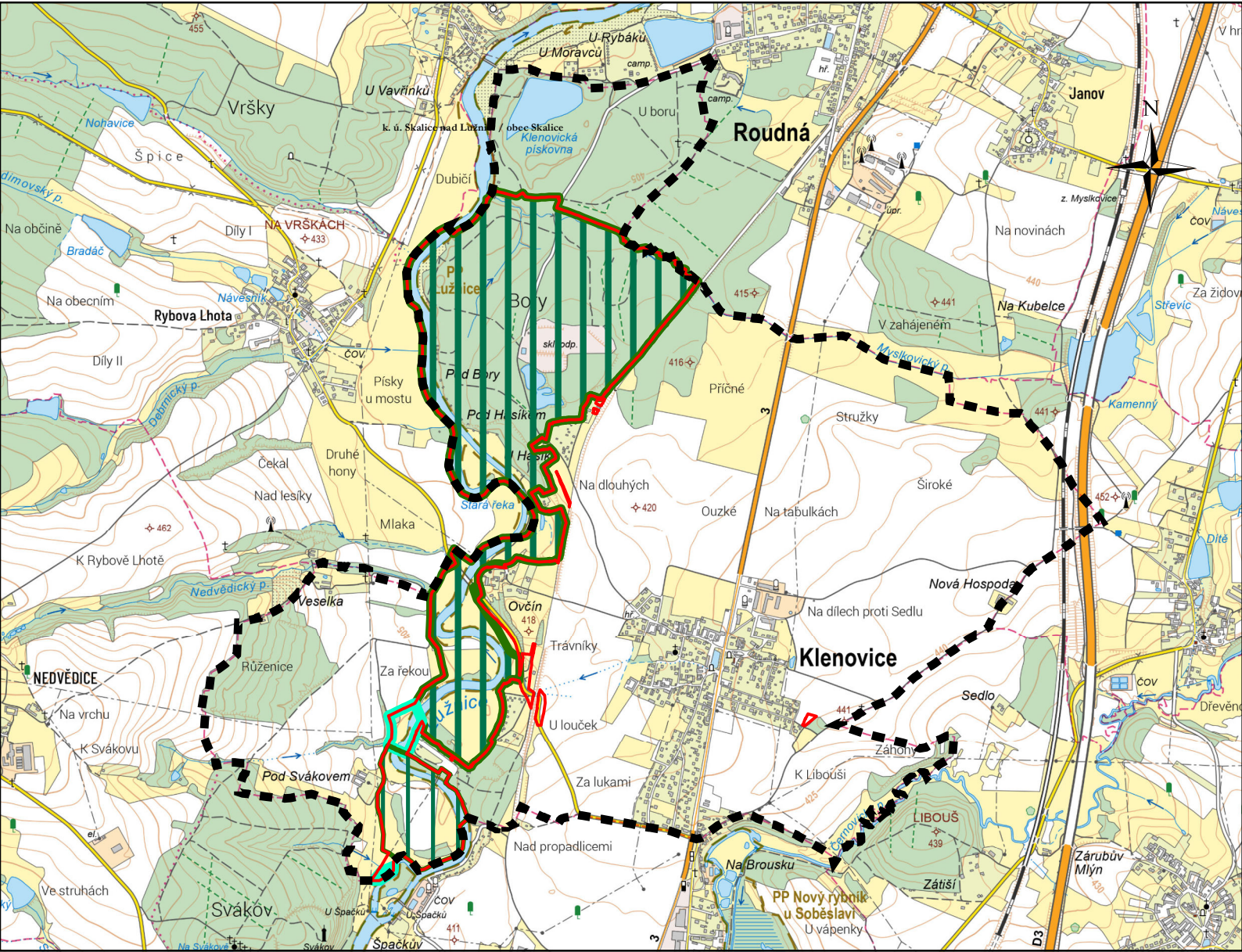







# výkres širších vztahů odůvodnění změny č. 9 územního plánu Klenovice



## Legenda

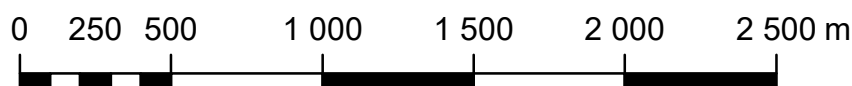
-  správní území obce
-  řešené území

## územní systém ekologické stability

-  lokální biocentrum stav
-  regionální biocentrum stav
-  regionální biokoridor stav

## Záznam o účinnosti

|  |                                     |
|--|-------------------------------------|
| vydávající správní orgán:<br><b>Zastupitelstvo obce Klenovice</b>  | datum nabytí účinnosti:             |
| oprávněná úřední osoba pořizovatele<br>jméno a příjmení: <b>Jolana Zahradková</b><br>funkce: <b>oprávněná úřední osoba pořizovatele</b><br>podpis:<br>jméno a příjmení: <b>Mgr. Lubomír Turín</b><br>funkce: <b>starosta obce Klenovice</b><br>podpis: | otisk úředního razítka pořizovatele |
| <b>Ondřej Zahradka</b><br>Vlastiboi 21, 392 01 Soběslav  | razítko projektant                  |
| datum vyhotovení: <b>březen 2026</b><br>vyráběval:<br><b>Ondřej Zahradka</b><br><b>Vlastimil Smitka</b>  |                                     |
| odpovědný projektant:<br><b>Vlastimil Smitka</b>   |                                     |
| číslo paré:  |                                     |



měřítko 1:25 000