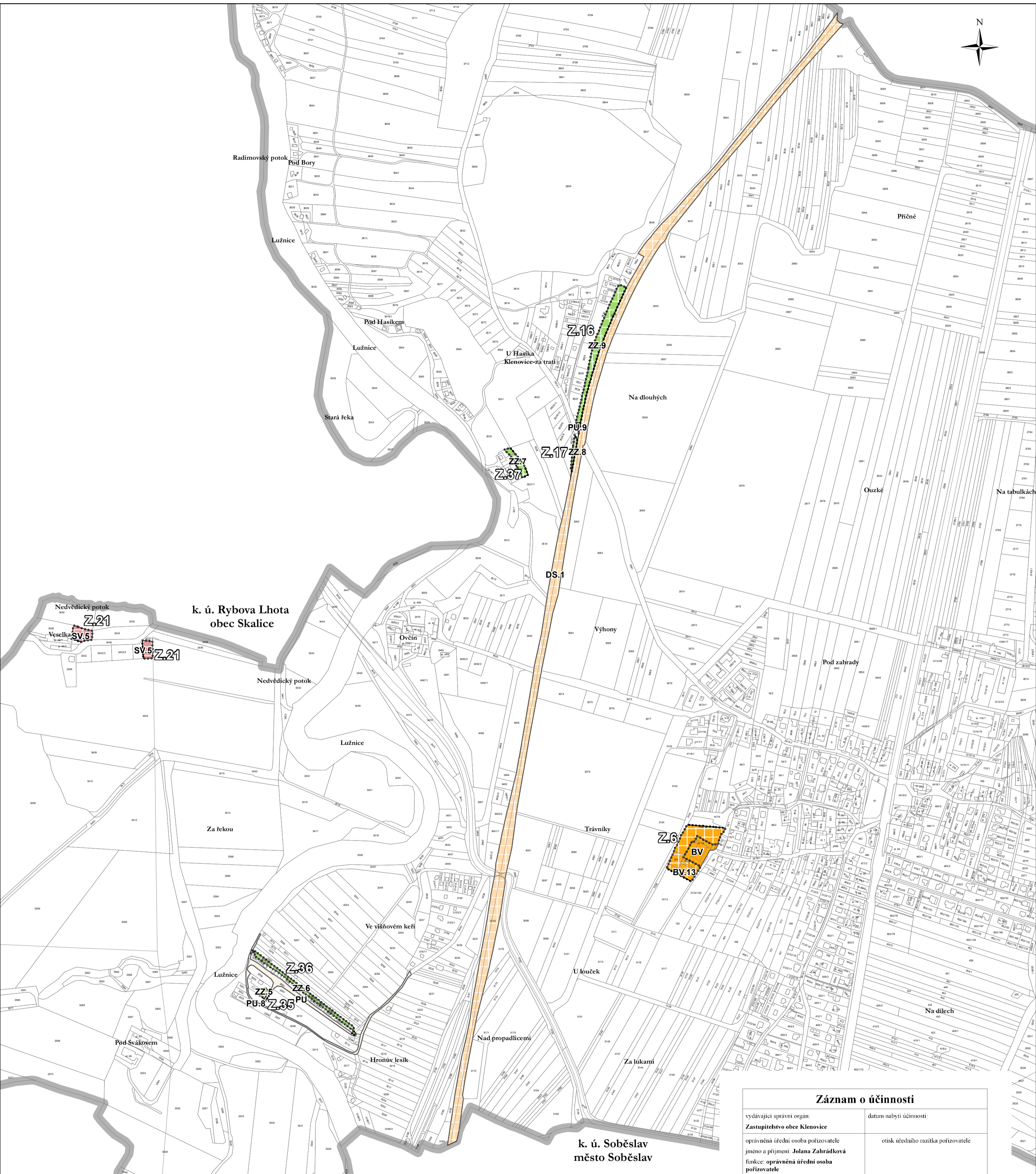




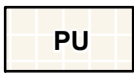
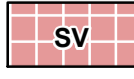
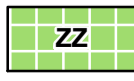

hlavní výkres změna č. 8 územního plánu Klenovice



Legenda

-  správní území
-  zastavitelná plocha


plochy s rozdílným způsobem využití

- | stabilizované | návrh | |
|--|--|--------------------------------|
|  BV |  BV | bydlení venkovské |
|  PU |  PU | veřejná prostranství všeobecná |
|  SV | | smíšené obytné venkovské |
|  ZZ | | zeleň - zahrady a sady |
|  DS | | doprava silniční |

Záznam o účinnosti

vydávající správní orgán: Zastupitelstvo obce Klenovice	datum nabytí účinnosti:
oprávněná úřední osoba pořizovatele jméno a příjmení: Jolana Zahradková funkce: oprávněná úřední osoba pořizovatele podpis: jméno a příjmení: Mgr. Lubomír Turín funkce: starosta obce Klenovice podpis:	otisk úředního razítka pořizovatele

Ondřej Zahradka Vlastibůf 21, 392 01 Soběslav	razítko projektant
datum vyhotovení: duben 2024	
vypracoval: Ondřej Zahradka Ing. Vlastimil Smitka	
odpovědný projektant: Ing. Vlastimil Smitka	
číslo paré:	



měřítka 1:5 000