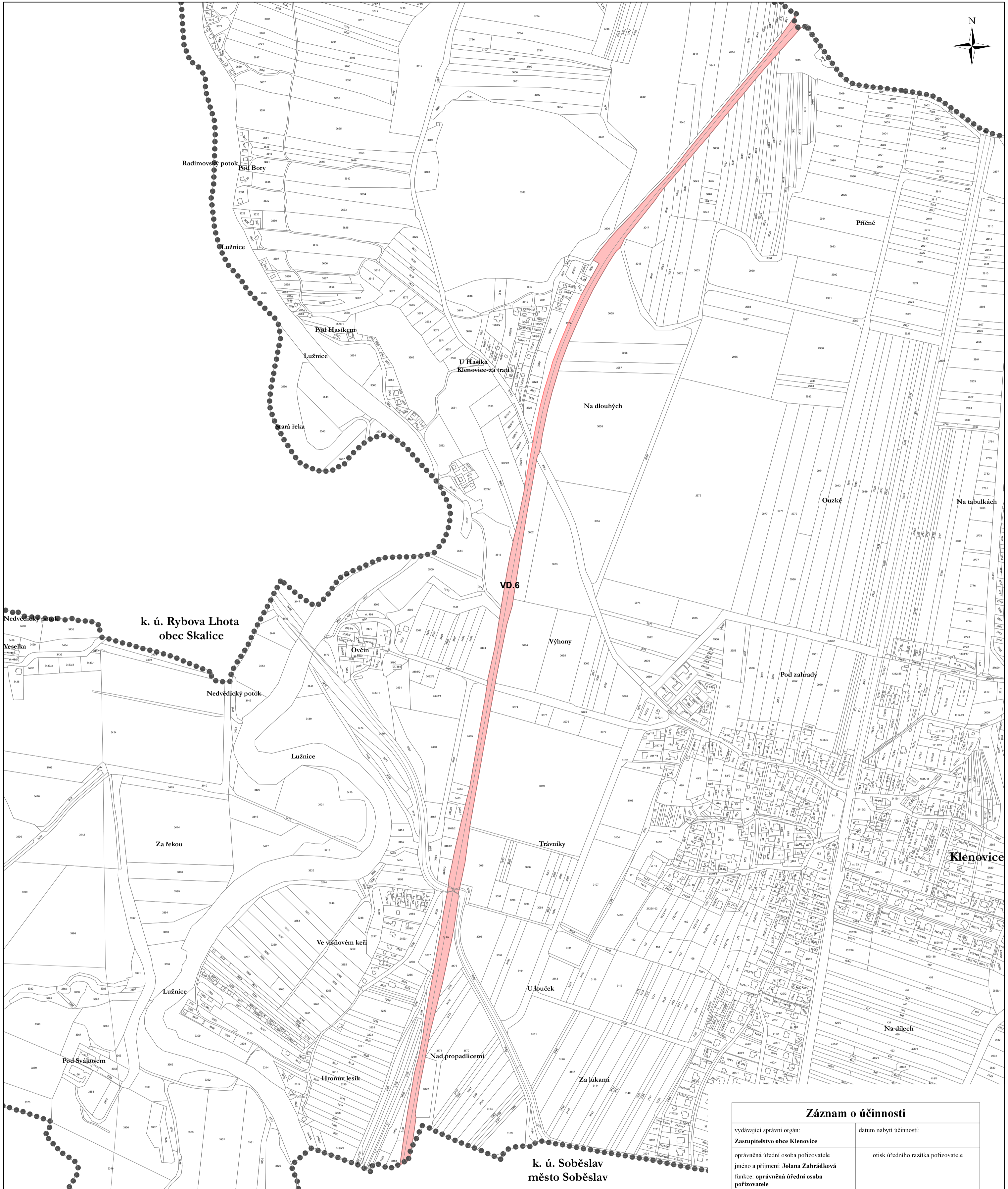




# výkres veřejně prospěšných staveb, opatření a asanací změna č. 8 územního plánu Klenovice



## Legenda

-  správní území
-  VPS dopravní infrastruktury s možností vyvlastnění

## Záznam o účinnosti

vydávající správní orgán: <b>Zastupitelstvo obce Klenovice</b>	datum nabytí účinnosti:
oprávněná úřední osoba pořizovatele jméno a příjmení: <b>Jolana Zahradková</b> funkce: <b>oprávněná úřední osoba pořizovatele</b>	otisk úředního razítka pořizovatele
podpis: jméno a příjmení: <b>Mgr. Lubomír Turín</b> funkce: <b>starosta obce Klenovice</b>	podpis:

<b>Ondřej Zahradka</b> Vlastibůf 21, 392 01 Soběslav	razítko projektant
datum vyhotovení: <b>duben 2024</b>	
vypracoval: <b>Ondřej Zahradka</b> Ing. Vlastimil Smitka	
odpovědný projektant: <b>Ing. Vlastimil Smitka</b>	
číslo paré:	

