









# výkres základního členění území


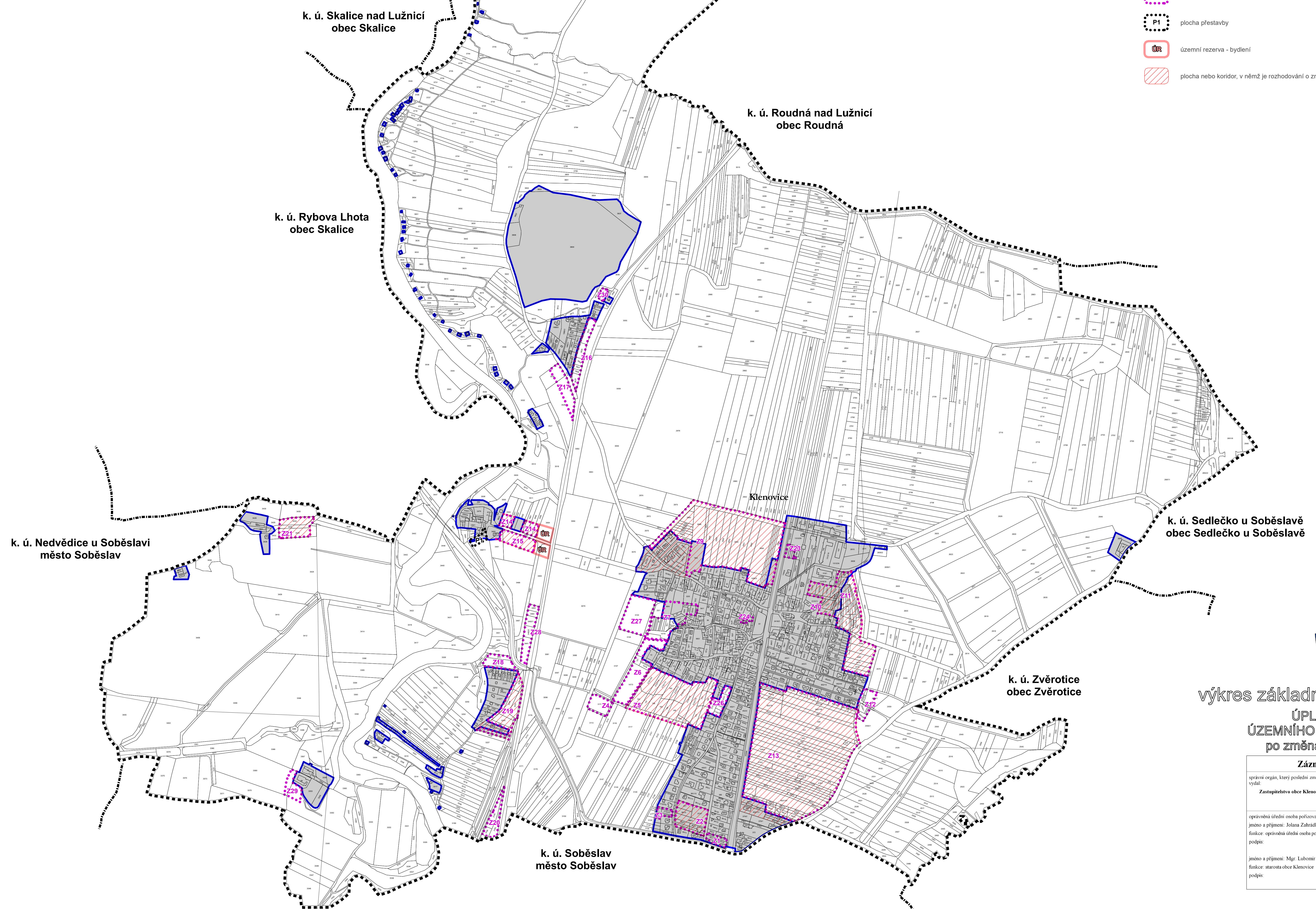
## ÚPLNÉ ZNĚNÍ

### ÚZEMNÍHO PLÁNU Klenovice

#### po změnách č. 1, 2, 3, 4



- Legenda**
-  řešené území
  -  hranice katastrálních území
  -  zastavěné území k 1. 1. 2020
  -  zastavitelná plocha
  -  plocha přestavby
  -  územní rezerva - bydlení
  -  plocha nebo koridor, v němž je rozhodování o změnách v území podmíněno zpracováním územní studie



# výkres základního členění území

## ÚPLNÉ ZNĚNÍ

### ÚZEMNÍHO PLÁNU Klenovice

#### po změnách č. 1, 2, 3, 4

Záznam o účinnosti	
správní orgán, který poslední změnu vydal: <b>Zastupitelstvo obce Klenovice</b>	pořadové číslo poslední změny: <b>4</b>
správnostní úřední osoba pořizovatele jméno a příjmení: <b>Jolana Zahradková</b> funkce: <b>oprávněná úřední osoba pořizovatele</b> podpis:	otisk úředního razítka pořizovatele
jméno a příjmení: <b>Mgr. Lubomír Turin</b> funkce: <b>starosta obce Klenovice</b> podpis:	

