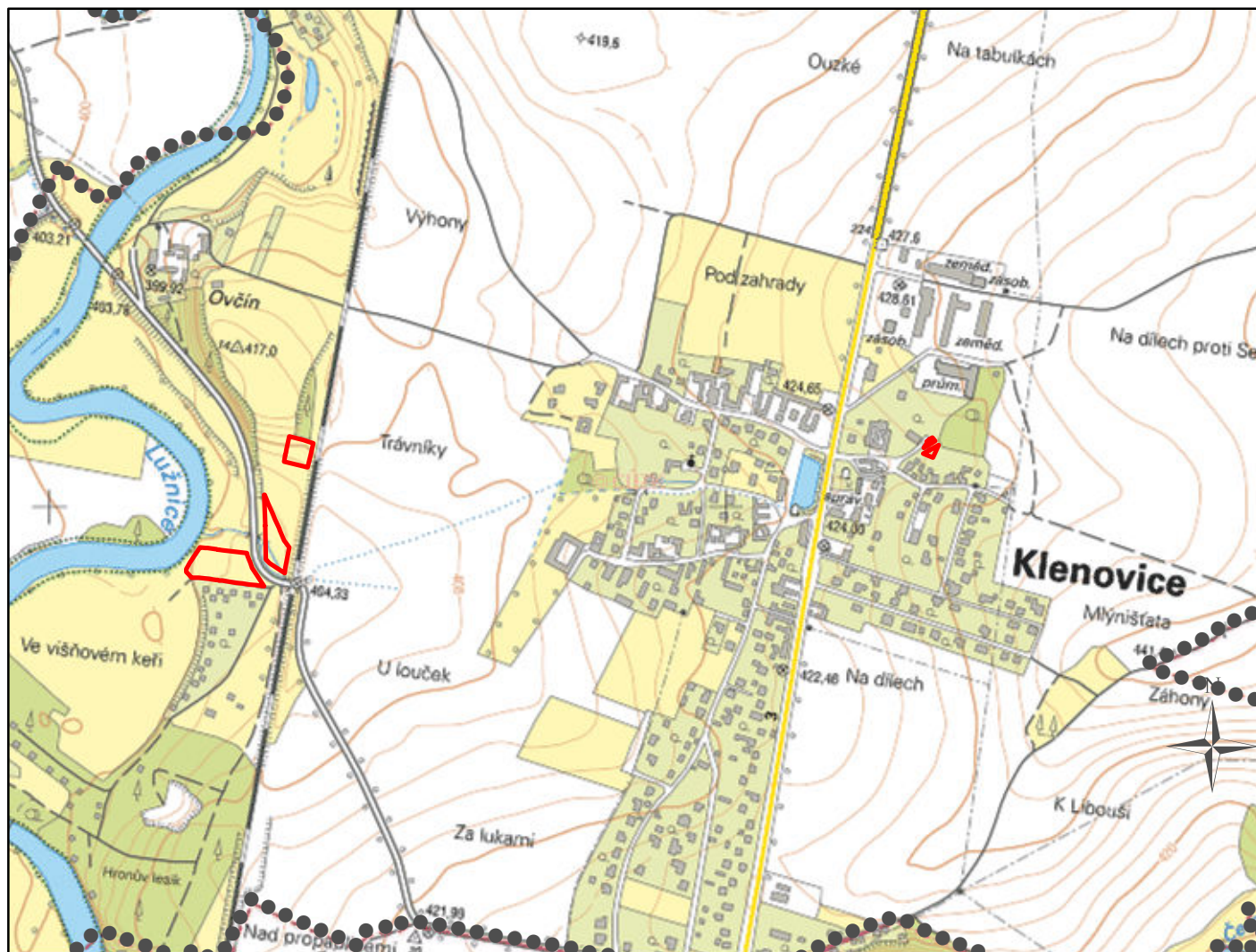





schéma řešených území odůvodnění změny č. 4 územního plánu Klenovice



Legenda

-  správní území obce
-  řešená území změny č. 4

Ondřej Zahradka Vlastiboř 21, 392 01 Soběslav	razítko projektant
datum vyhotovení: duben 2020	
vypracoval: Ondřej Zahradka Ing. Vlastimil Smítka	
odpovědný projektant: Ing. Vlastimil Smítka	
číslo paré:	



měřítko 1:10 000