



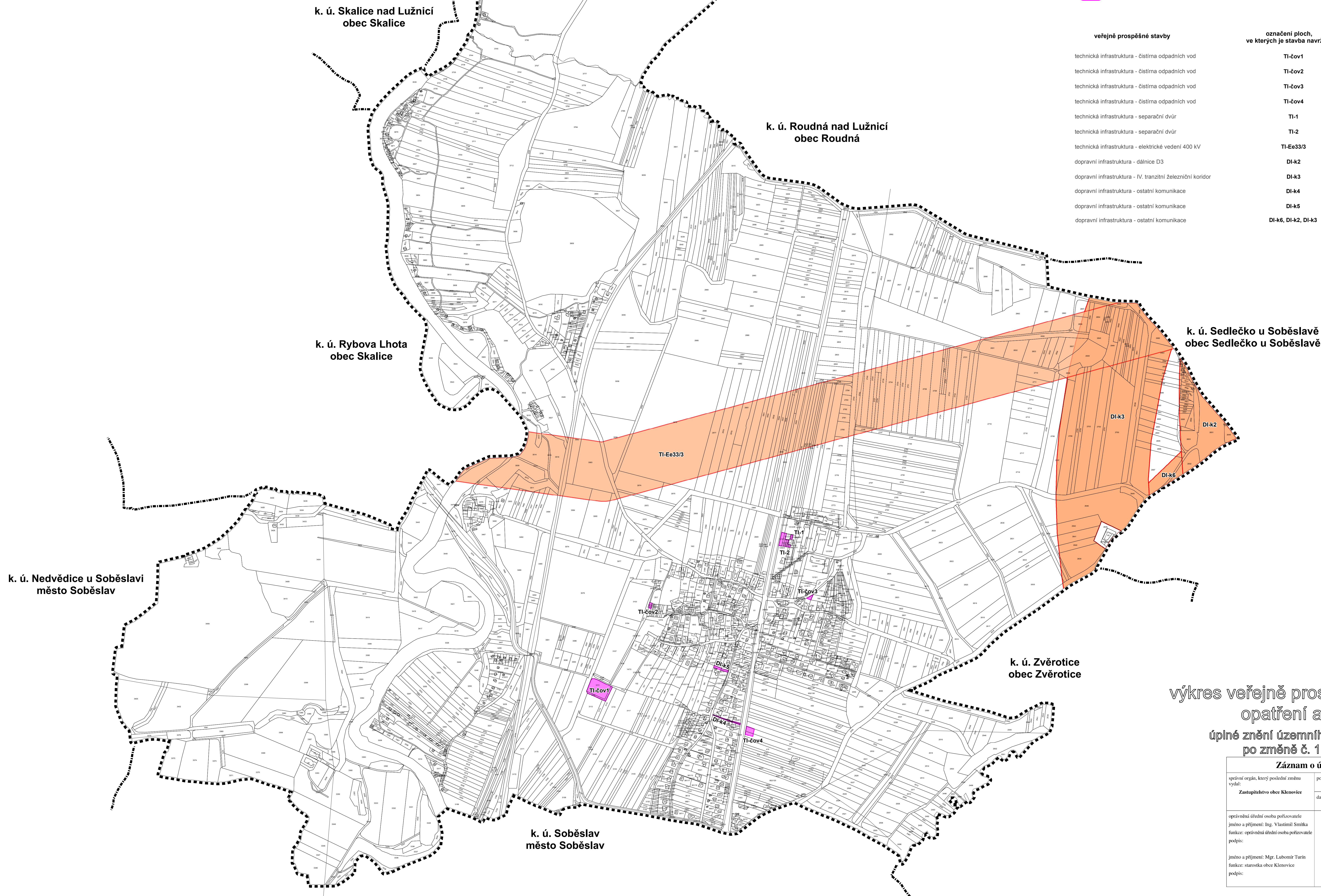


výkres veřejně prospěšných staveb, opatření a asanací úplné znění územního plánu Klenovice po změně č. 1, změně č. 2



- Legenda**
-  řešené území
 -  hranice katastrálních území
 -  veřejně prospěšná stavba s možností vyvlastnění (dle §170 stavebního zákona)
 -  veřejně prospěšná stavba s možností vyvlastnění i uplatnění předkupního práva (dle §170 a §101 stavebního zákona)

veřejně prospěšné stavby	označení ploch, ve kterých je stavba navržena
technická infrastruktura - čistírna odpadních vod	TI-čov1
technická infrastruktura - čistírna odpadních vod	TI-čov2
technická infrastruktura - čistírna odpadních vod	TI-čov3
technická infrastruktura - čistírna odpadních vod	TI-čov4
technická infrastruktura - separační dvůr	TI-1
technická infrastruktura - separační dvůr	TI-2
technická infrastruktura - elektrické vedení 400 kV	TI-Ee33/3
dopravní infrastruktura - dálnice D3	DI-k2
dopravní infrastruktura - IV. tranzitní železniční koridor	DI-k3
dopravní infrastruktura - ostatní komunikace	DI-k4
dopravní infrastruktura - ostatní komunikace	DI-k5
dopravní infrastruktura - ostatní komunikace	DI-k6, DI-k2, DI-k3



výkres veřejně prospěšných staveb, opatření a asanací úplné znění územního plánu Klenovice po změně č. 1, změně č. 2

Záznam o účinnosti	
správní orgán, který poslední změnu vydal: Zastupitelstvo obce Klenovice	pořadové číslo poslední změny: 2
	datum nabytí účinnosti poslední změny:
oprávněná úřední osoba pořizovatele jméno a příjmení: Ing. Vlastimil Šmítka funkce: oprávněná úřední osoba pořizovatele podpis:	otisk úředního razítka pořizovatele
jméno a příjmení: Mgr. Lubomír Turin funkce: starosta obce Klenovice podpis:	

