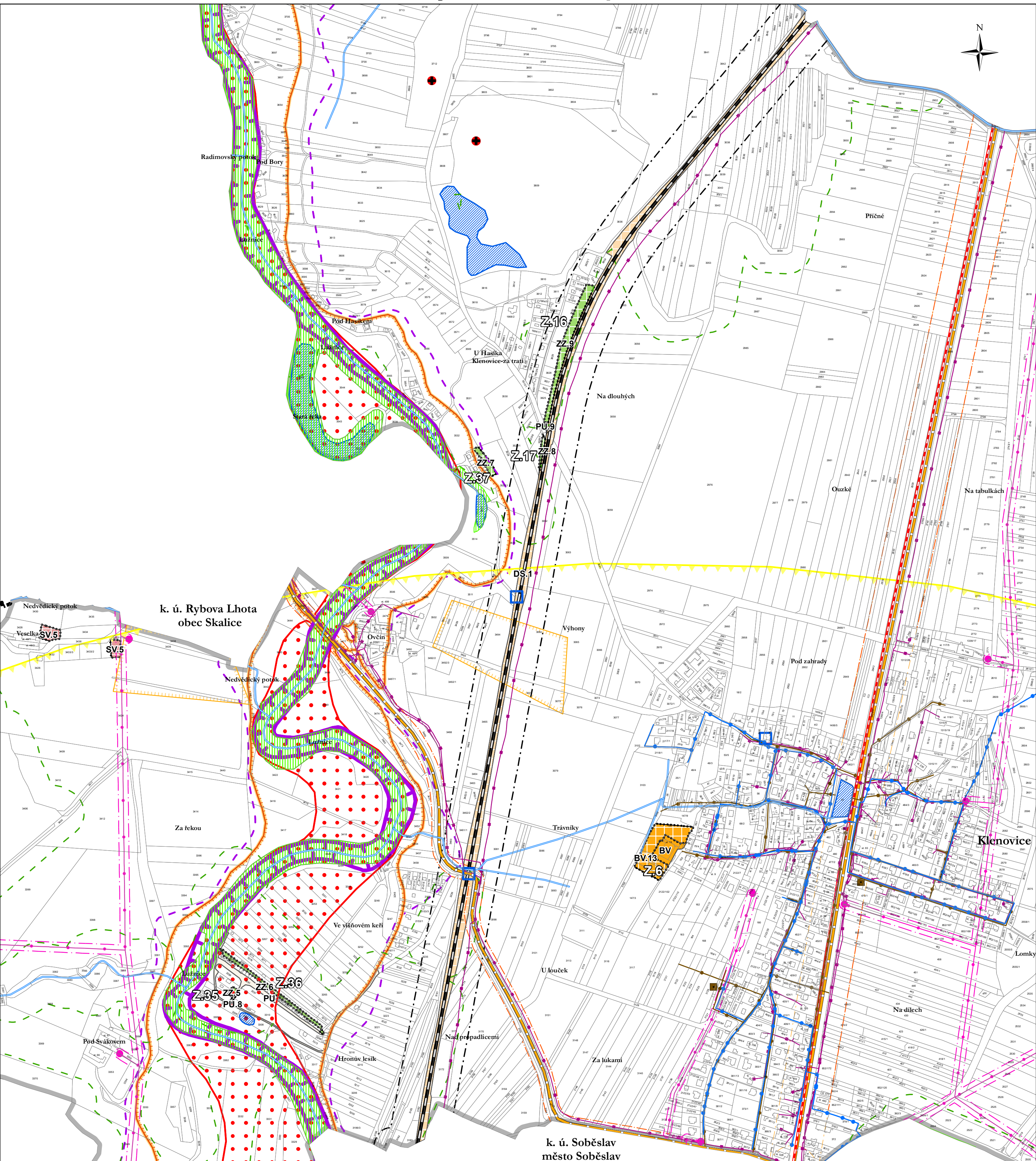


koordináčn vkres

odvodnn zmny . 8 uzemnho plnu Klenovice

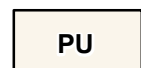


Legenda

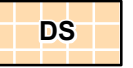
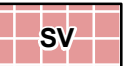

- sprvn uzem
- zastaviteln plocha

plochy s rozdílnm zsobem vyuzt

stabilizovan



nvrh

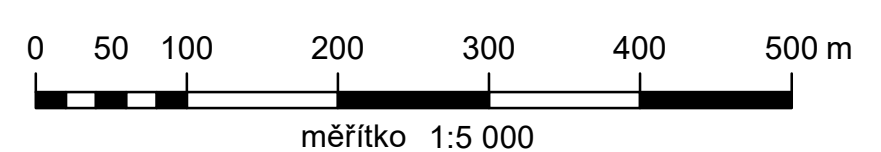


- bydlen venkovsk
- veejn prostranstv vseobecn
- smsen obytn venkovsk
- zele - zahrady a sady
- doprava silnin

dlezn omezen v uzem

- elektrick stanice
- elektrick veden vysokho napt
- ochrann psmo elektrizan soustavy
- komunikan veden vetn ochrannho psma
- vodovod vetn ochrannho psma
- istrna odpadnch vod
- kanalizace vetn ochrannho psma
- silnice
- ochrann psmo silnic
- eleznin drha
- objekt dlezn pro obranu sttu vetn ochrannho psma
- ochrann psmo eleznin drhy
- ochrann psmo letit
- nemovit kulturn pamtka
- prodn pamtka
- evropsky vznamn lokalita
- vodn plocha
- vodn tok
- vzdlenost 50 m od okraje lesa
- zplavov uzem
- aktivn zna zplavovho uzem
- uzem zvlstn povodn pod vodnm dlem
- skldka
- uzem archeologickch nlezu I. kategorie
- leteck koridor LK TRA 78 Vesel - cel sprvn uzem
- migran vznamn uzem - cel sprvn uzem
- zraniteln oblast - cel sprvn uzem

Ondej Zahradka Vlastibof 21, 392 01 Sobslav	raztko projektant
datum vyhotoven: duben 2024	
vypracoval: Ondej Zahradka Ing. Vlastiml Smtka	
odpovdn projektant: Ing. Vlastiml Smtka	
slo par:	



mftko 1:5 000