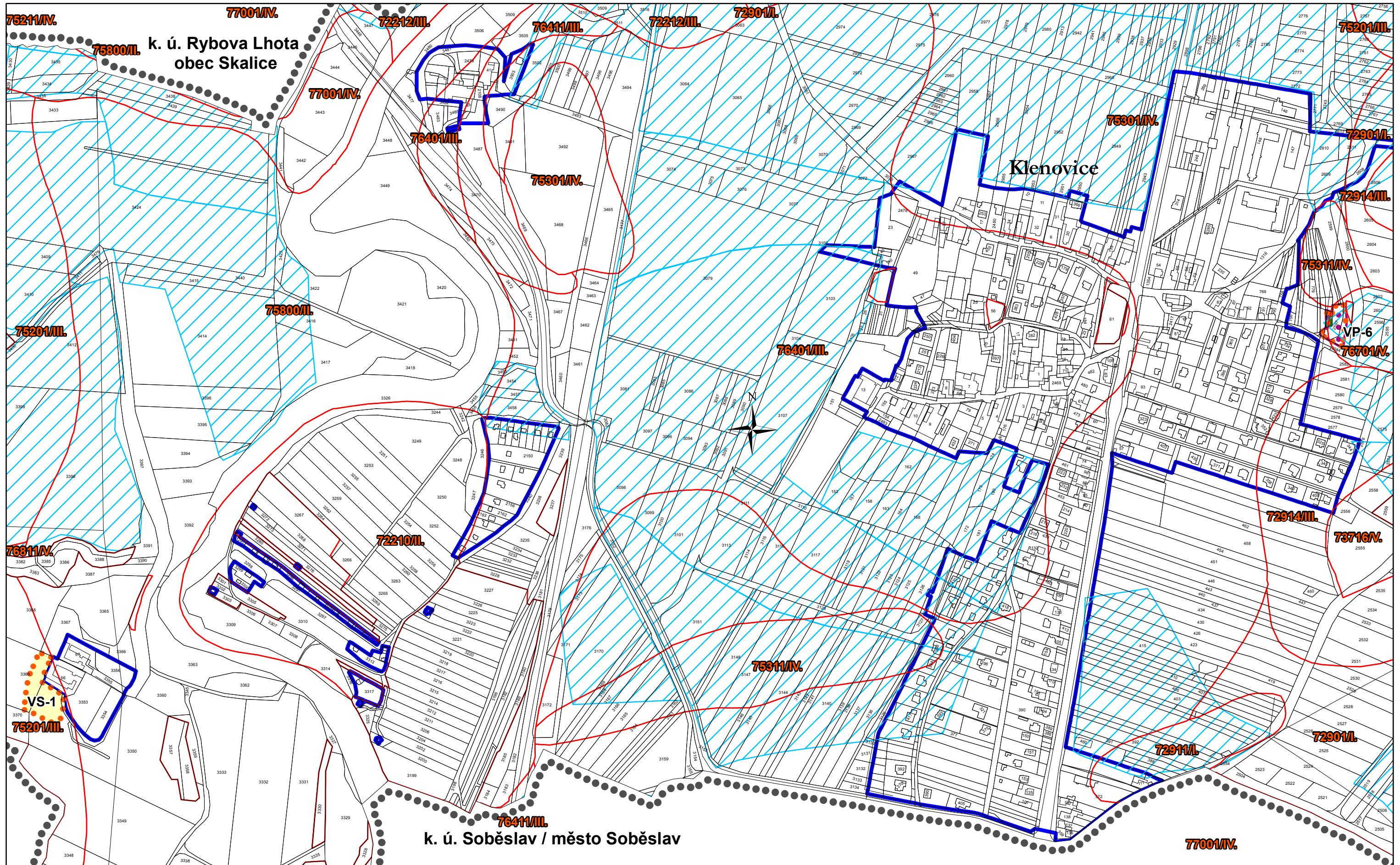











výkres přepokládáných záborů půdního fondu odůvodnění změny č. 2 územního plánu Klenovice



Legenda

-  hranice katastrálních území
 -  správní území obce
 -  zastavěné území
 -  plochy změn
 -  zábory vyhodnocené v předchozí ÚPD
 -  investice do půdy za účelem zlepšení půdní úrodnosti
 -  bonitovaná půdně ekologická jednotka
 -  zemědělská půda s třídou ochrany III.
 -  zemědělská půda s třídou ochrany IV.
 -  zemědělská půda s třídou ochrany V.
- 75800 / II** bonitovaná půdně ekologická jednotka / třída ochrany

UPLAN S.R.O. Vlastibůf 21, 392 01 Soběslav	razítko projektant
datum vyhotovení: únor 2018	
vypracoval: Ing. Vlastimil Smítka	
odpovědný projektant: Ing. arch. Jaroslav Poláček	
číslo paré:	

