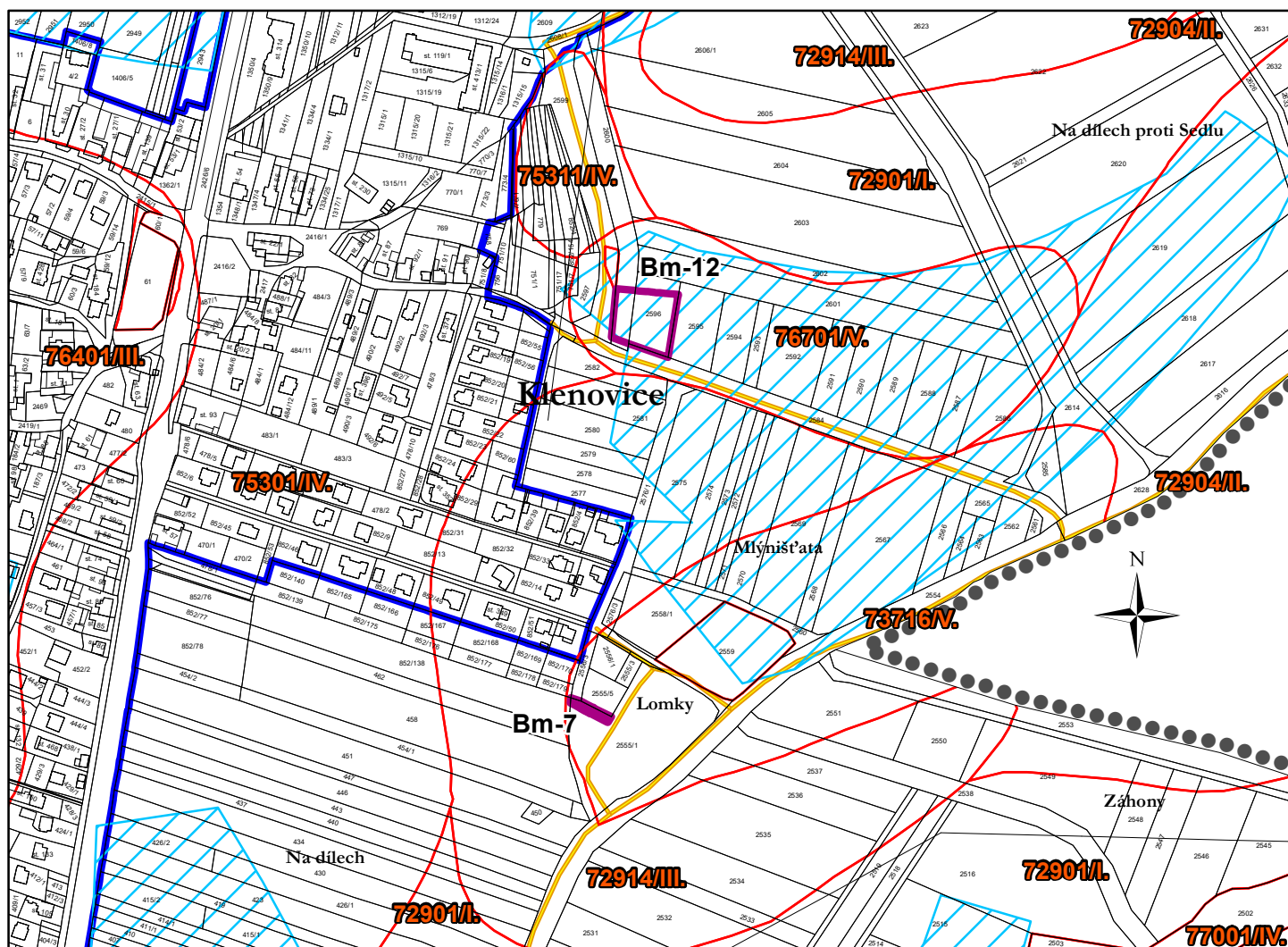


výkres přepokládáných záborů půdního fondu odůvodnění změny č. 5 územního plánu Klenovice



Legenda



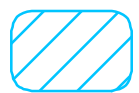
správní území



zastavěné území k 1. 9. 2021



plochy a koridory, na nichž se předpokládá zábor

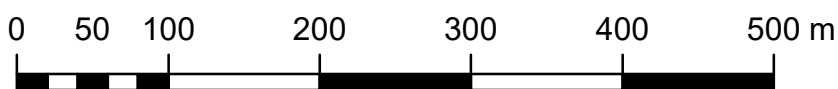


investice do půdy za účelem zlepšení půdní úrodnosti



74700/III bonitovaná půdně ekologická jednotka

— místní a účelová komunikace



měřítko 1:5 000