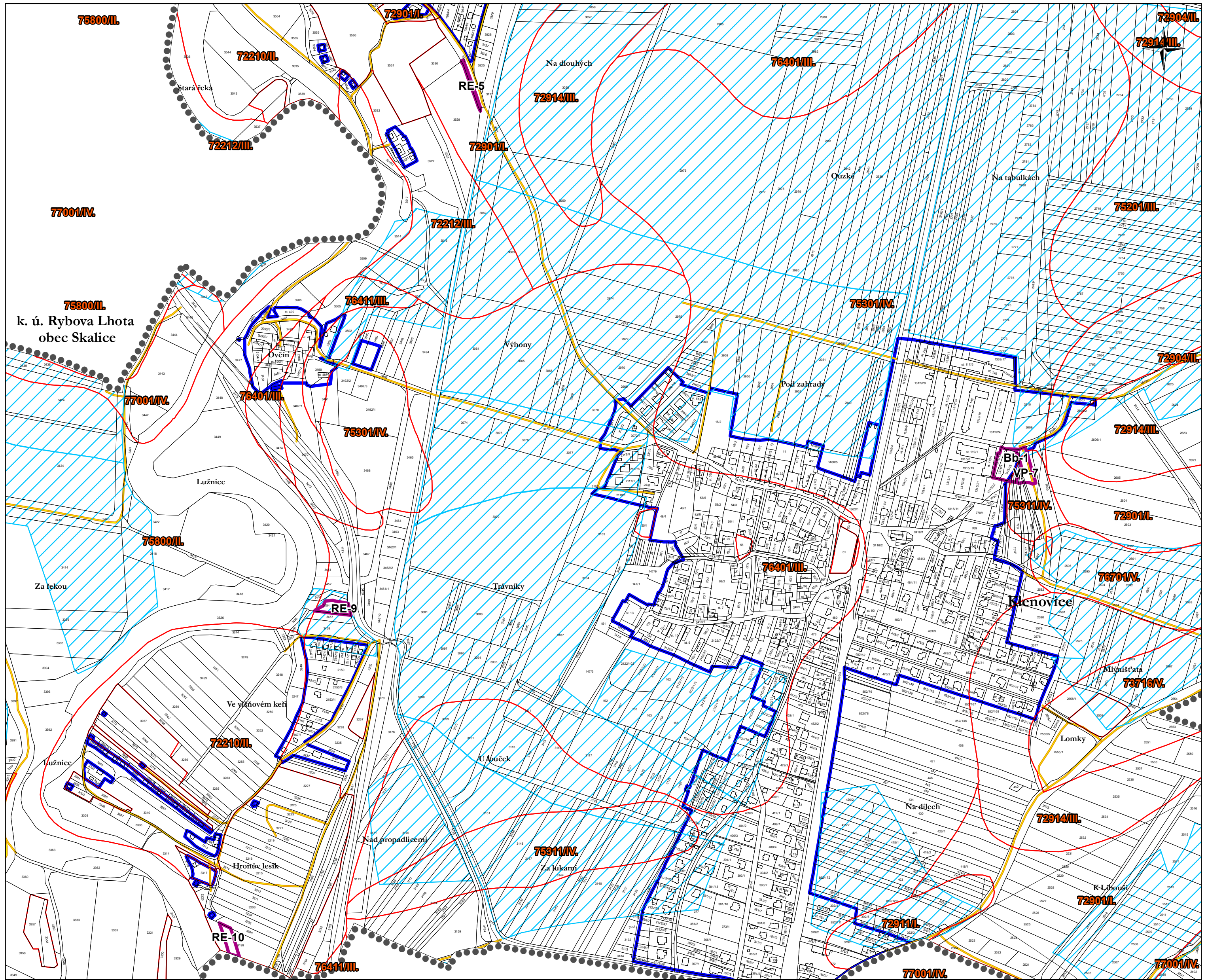

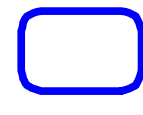






výkres přepokládaných záborů půdního fondu odůvodnění změny č. 5 územního plánu Klenovice



Legenda

-  správní území
-  zastavěné území k 1. 9. 2021
-  plochy a koridory, na nichž se předpokládá zábor
-  investice do půdy za účelem zlepšení půdní úrodnosti
-  bonitovaná půdně ekologická jednotka
-  místní a účelová komunikace

Ondřej Zahradka Vlastibof 21, 392 01 Soběslav	razítko projektant
datum vyhotovení: říjen 2021	
vypracoval: Ondřej Zahradka Ing. Vlastimil Smitka	
odpovědný projektant: Ing. Vlastimil Smitka	
číslo paré:	

