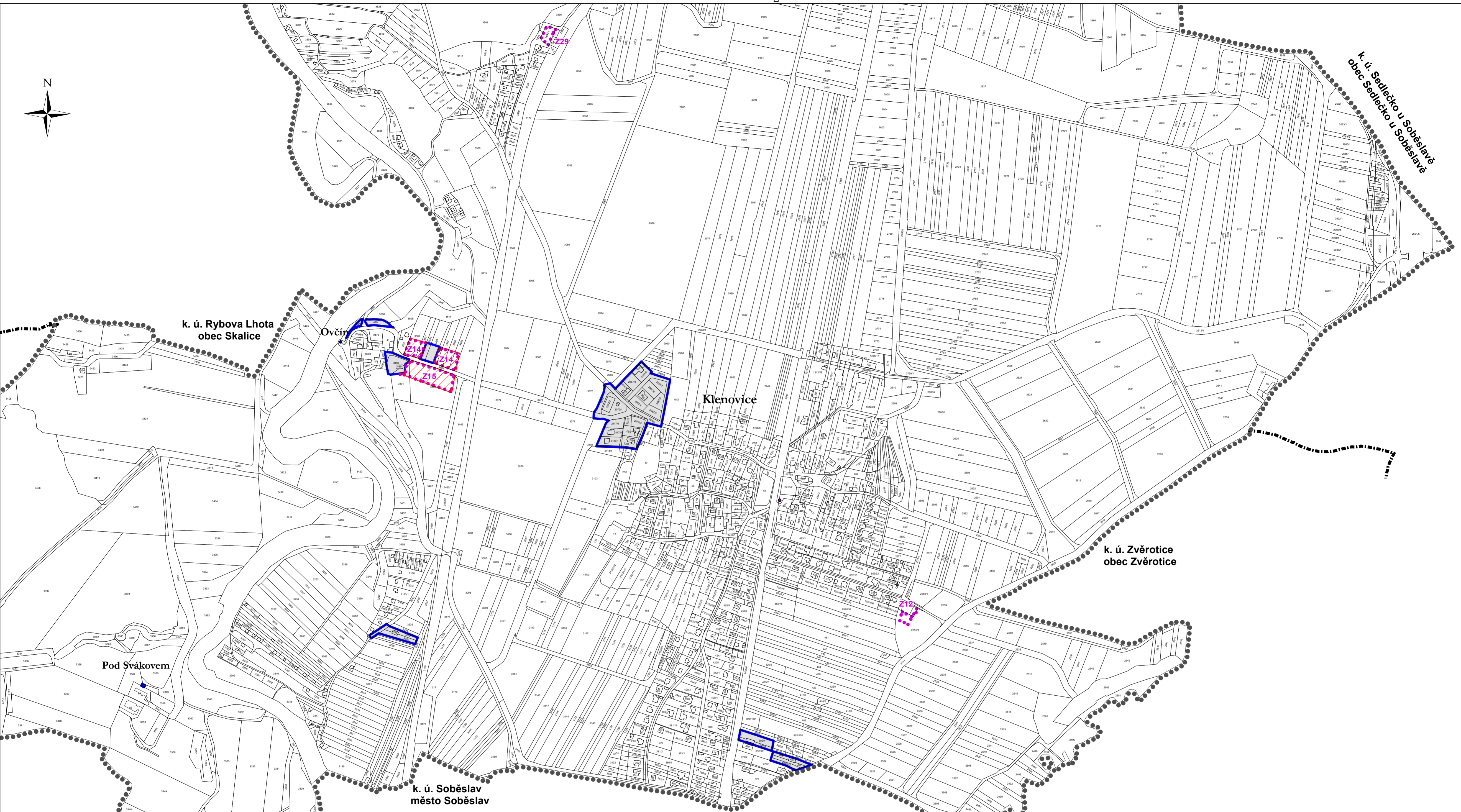




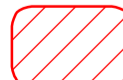


výkres základního členění území změna č. 3 územního plánu Klenovice



Legenda

-  hranice katastrálních území
-  správní území obce
-  aktualizované zastavěné území k 1. 7. 2019
-  zastavitelná plocha
-  plocha nebo koridor, v němž je rozhodování o změnách v území podmíněno zpracováním územní studie

výkres základního členění území změna č. 3 územního plánu Klenovice

Záznam o účinnosti

vydávající správní orgán: Zastupitelstvo obce Klenovice	datum nabytí účinnosti:
oprávněná úřední osoba pořizovatele jméno a příjmení: Jolana Zahradková	otisk úředního razítka pořizovatele
funkce: oprávněná úřední osoba pořizovatele	
podpis:	
jméno a příjmení: Mgr. Lubomír Turin	
funkce: starosta obce Klenovice	
podpis:	

Ing. Vlastimil Smitka Vlastibě 21, 392 01 Soběslav	razítko projektant
datum vyhotovení: říjen 2019	
vypracoval: Ing. Vlastimil Smitka	
odpovědný projektant: Ing. Vlastimil Smitka	
číslo parčí:	

