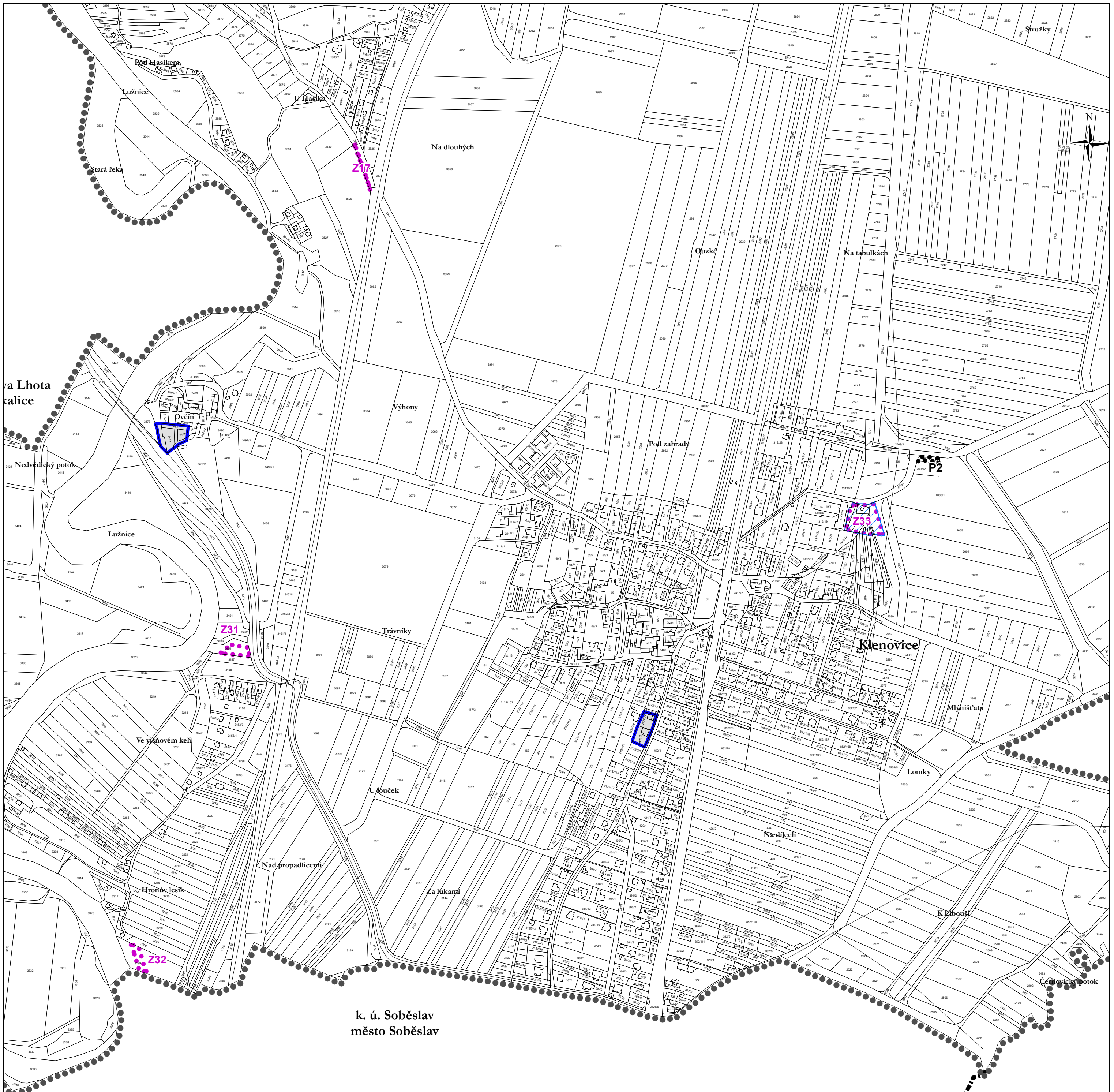



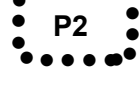




výkres základního členění území změna č. 5 územního plánu Klenovice



k. ú. Soběslav
město Soběslav

Legenda

-  správní území
-  Z28 zastavitelná plocha
-  P2 plocha přestavby
-  aktualizované zastavěné území k 1. 9. 2021
-  plocha nebo koridor, v němž je rozhodování o změnách v území podmíněno zpracováním územní studie zrušeno

Záznam o účinnosti

vydávající správní orgán: Zastupitelstvo obce Klenovice	datum nabytí účinnosti:
oprávněná úřední osoba pořizovatele jméno a příjmení: Jolana Zahradková funkce: oprávněná úřední osoba pořizovatele podpis: jméno a příjmení: Mgr. Lubomír Turín funkce: starosta obce Klenovice podpis:	otisk úředního razítka pořizovatele
Ondřej Zahradka Vlastibůf 21, 392 01 Soběslav	razítko projektant
datum vyhotovení: říjen 2021	
vypracoval: Ondřej Zahradka Ing. Vlastimil Smitka	
odpovědný projektant: Ing. Vlastimil Smitka	
číslo paré:	

