








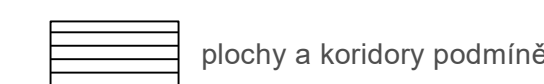
výkres základního členění území

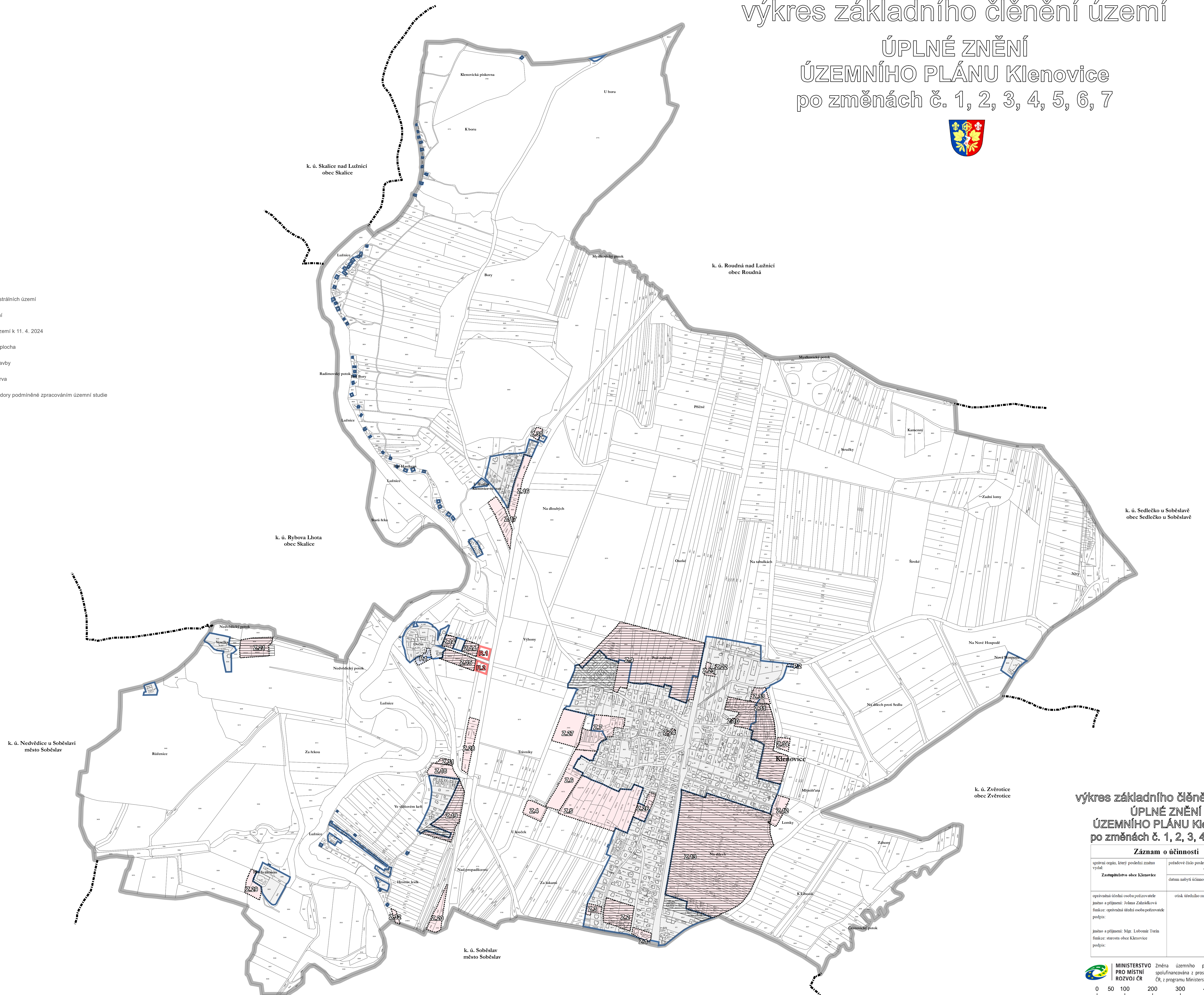


ÚPLNÉ ZNĚNÍ ÚZEMNÍHO PLÁNU Klenovice po změnách č. 1, 2, 3, 4, 5, 6, 7



Legenda

-  hranice katastrálních území
-  řešené území
-  zastavěné území k 11. 4. 2024
-  zastavitelná plocha
-  plocha přestavby
-  územní rezerva
-  plochy a koridory podmíněné zpracováním územní studie



výkres základního členění území ÚPLNÉ ZNĚNÍ ÚZEMNÍHO PLÁNU Klenovice po změnách č. 1, 2, 3, 4, 5, 6, 7

Záznam o účinnosti	
oprávněný orgán, který poslední razbu vydal: Zastupitelstvo obce Klenovice	pořadové číslo poslední změny: 7
oprávněná úřední osoba pořizovatele jméno a příjmení: Jolana Záhradská funkce: opávněná úřední osoba pořizovatele podpis:	datum nabylí účinnosti poslední změny:
jméno a příjmení: Mgr. Lubomír Turin funkce: starosta obce Klenovice podpis:	otisk úředního razítka pořizovatele