





výkres veřejně prospěšných staveb, opatření a asanací ÚPLNÉ ZNĚNÍ ÚZEMNÍHO PLÁNU Klenovice po změnách č. 1, 2, 3, 4, 5



Legenda


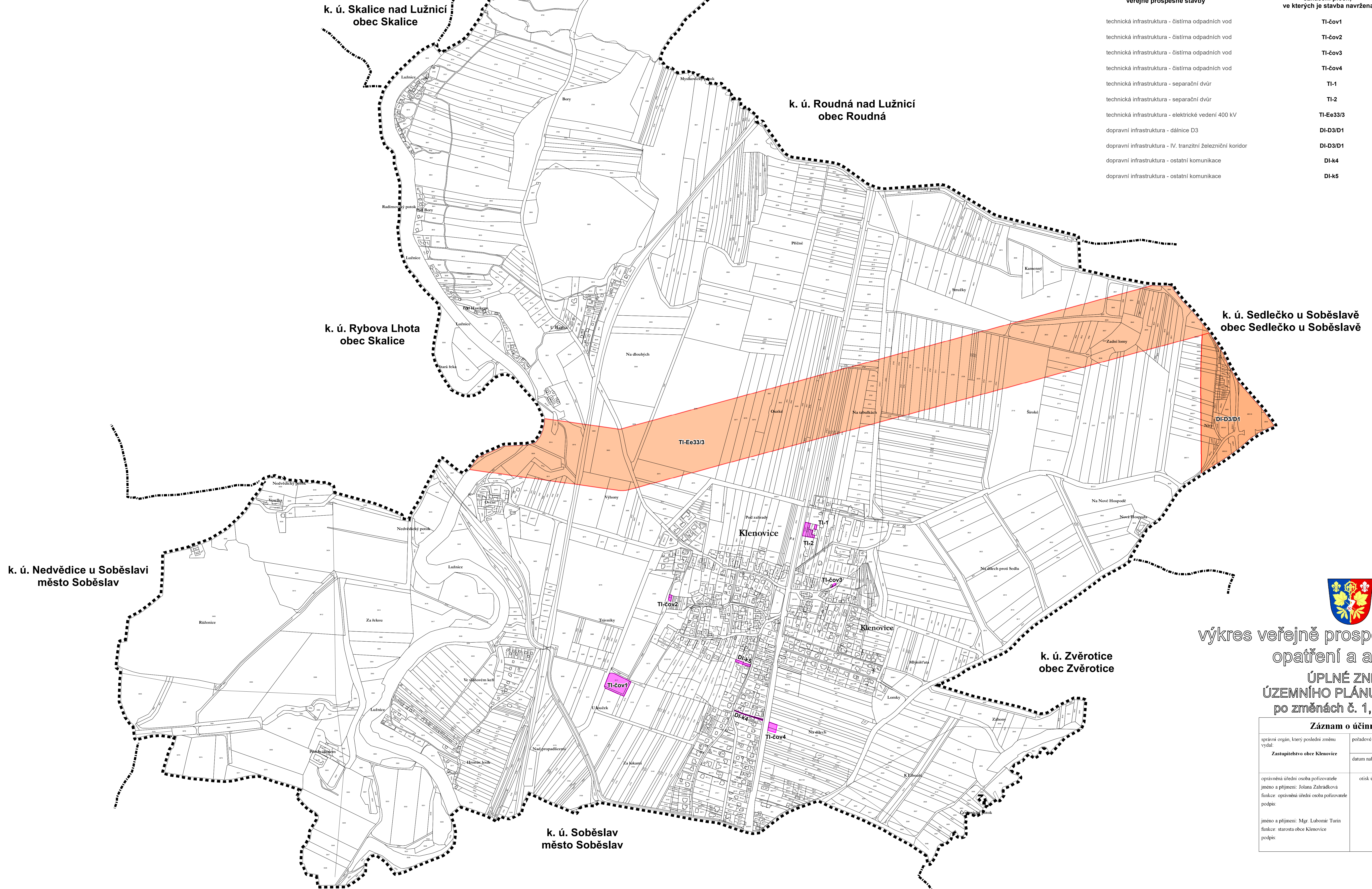
-  řešené území
-  hranice katastrálních území
-  veřejně prospěšná stavba s možností vyvlastnění (dle §170 stavebního zákona)
-  veřejně prospěšná stavba s možností vyvlastnění i uplatnění předkupního práva (dle §170 a §101 stavebního zákona)

veřejně prospěšné stavby

- technická infrastruktura - čistírna odpadních vod
- technická infrastruktura - čistírna odpadních vod
- technická infrastruktura - čistírna odpadních vod
- technická infrastruktura - čistírna odpadních vod
- technická infrastruktura - separační dvůr
- technická infrastruktura - separační dvůr
- technická infrastruktura - elektrické vedení 400 kV
- dopravní infrastruktura - dálnice D3
- dopravní infrastruktura - IV. tranzitní železniční koridor
- dopravní infrastruktura - ostatní komunikace
- dopravní infrastruktura - ostatní komunikace

označení ploch, ve kterých je stavba navržena

- TI-čov1
- TI-čov2
- TI-čov3
- TI-čov4
- TI-1
- TI-2
- TI-Eo33/3
- DI-D3/D1
- DI-D3/D1
- DI-K4
- DI-K5



výkres veřejně prospěšných staveb, opatření a asanací ÚPLNÉ ZNĚNÍ ÚZEMNÍHO PLÁNU Klenovice po změnách č. 1, 2, 3, 4, 5

Záznam o účinnosti	
správní orgán, který poslední změnu vydal	pořadové číslo poslední změny: 5
Zastupitelstvo obce Klenovice	datum nabytí účinnosti poslední změny:
oprávněná úřední osoba pořizovatele jméno a příjmení: Jolana Zahradkova funkce: oprávněná úřední osoba pořizovatele podpis:	otisk úředního razítka pořizovatele
jméno a příjmení: Mgr. Lubomír Turin funkce: starosta obce Klenovice podpis:	

