








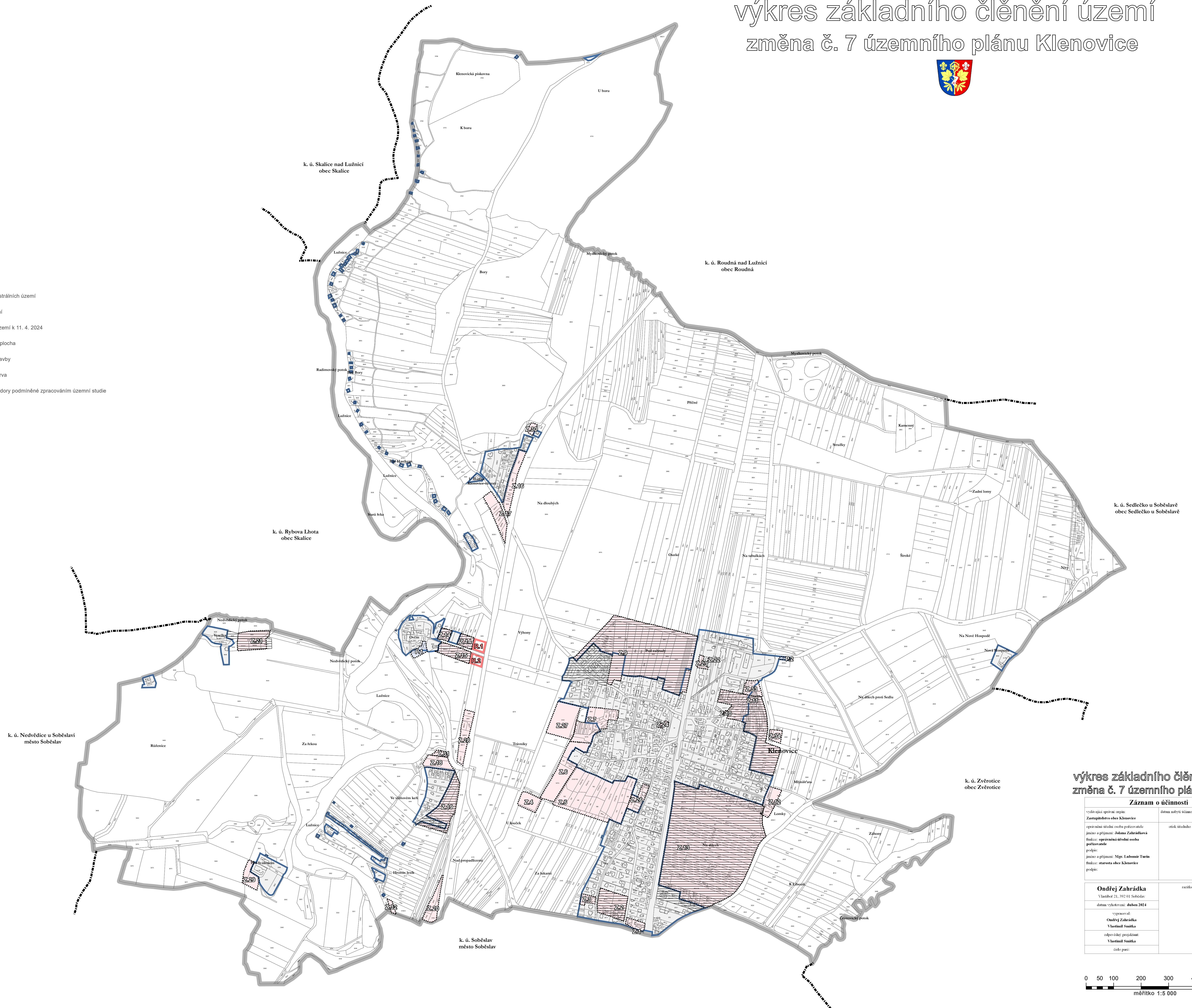


výkres základního členění území změna č. 7 územního plánu Klenovice



Legenda

-  hranice katastrálních území
-  řešené území
-  zastavěné území k 11. 4. 2024
-  zastavitelná plocha
-  plocha přestavby
-  územní rezerva
-  plochy a koridory podmíněné zpracováním územní studie



výkres základního členění území změna č. 7 územního plánu Klenovice

Záznam o účinnosti	
výdavkový orgán: Zastupitelstvo obce Klenovice	datum udělení účinnosti:
oprávněná osoba pořizovatele jméno a příjmení: Jolana Zahradková	otisk úředního razítka pořizovatele
mužice: oprávněná úřední osoba pořizovatele	
podpis: jméno a příjmení: Mgr. Lubomír Turin	
mužice: starosta obce Klenovice	
podpis:	
Ondřej Zahradka Vlastní 21, 392 01 Soběslav datum vyhotovení: duben 2024	razítka projektant
vypřeloval: Ondřej Zahradka Vlastimil Šmitka	
odpověď projektant: Vlastimil Šmitka	
číslo paré:	

