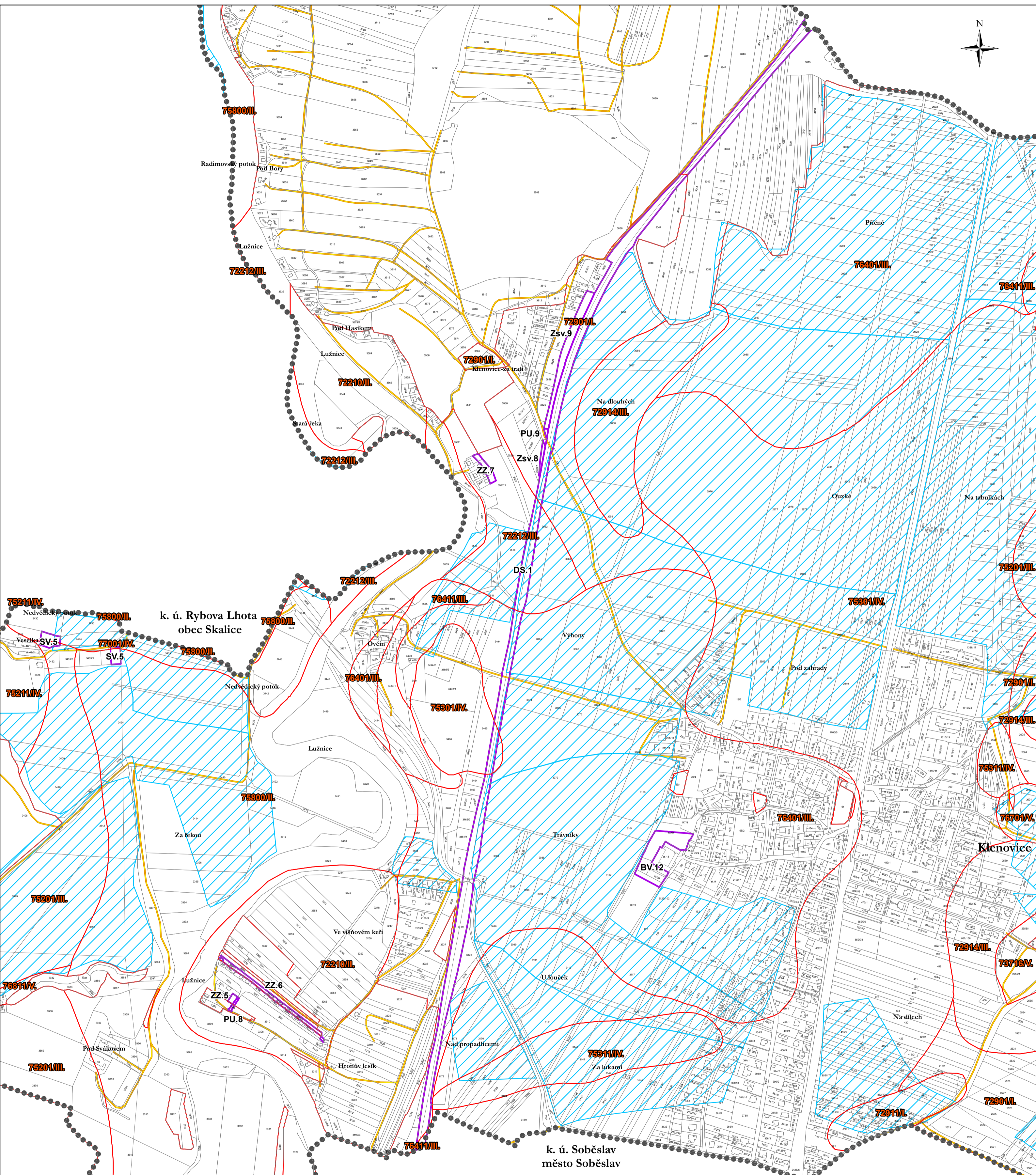







výkres předpokládaných záborů půdního fondu odůvodnění změny č. 8 územního plánu Klenovice



Legenda

-  správní území
-  plochy a koridory, na nichž se předpokládá zábor
-  investice do půdy za účelem zlepšení půdní úrodnosti
-  bonitovaná půdně ekologická jednotka
-  místní a účelová komunikace

Ondřej Zahradka Vlastibůf 21, 392 01 Soběslav	razítko projektant
datum vyhotovení: července 2024	
vypracoval: Ondřej Zahradka Ing. Vlastimil Smítka	
odpovědný projektant: Ing. Vlastimil Smítka	
číslo paré:	

