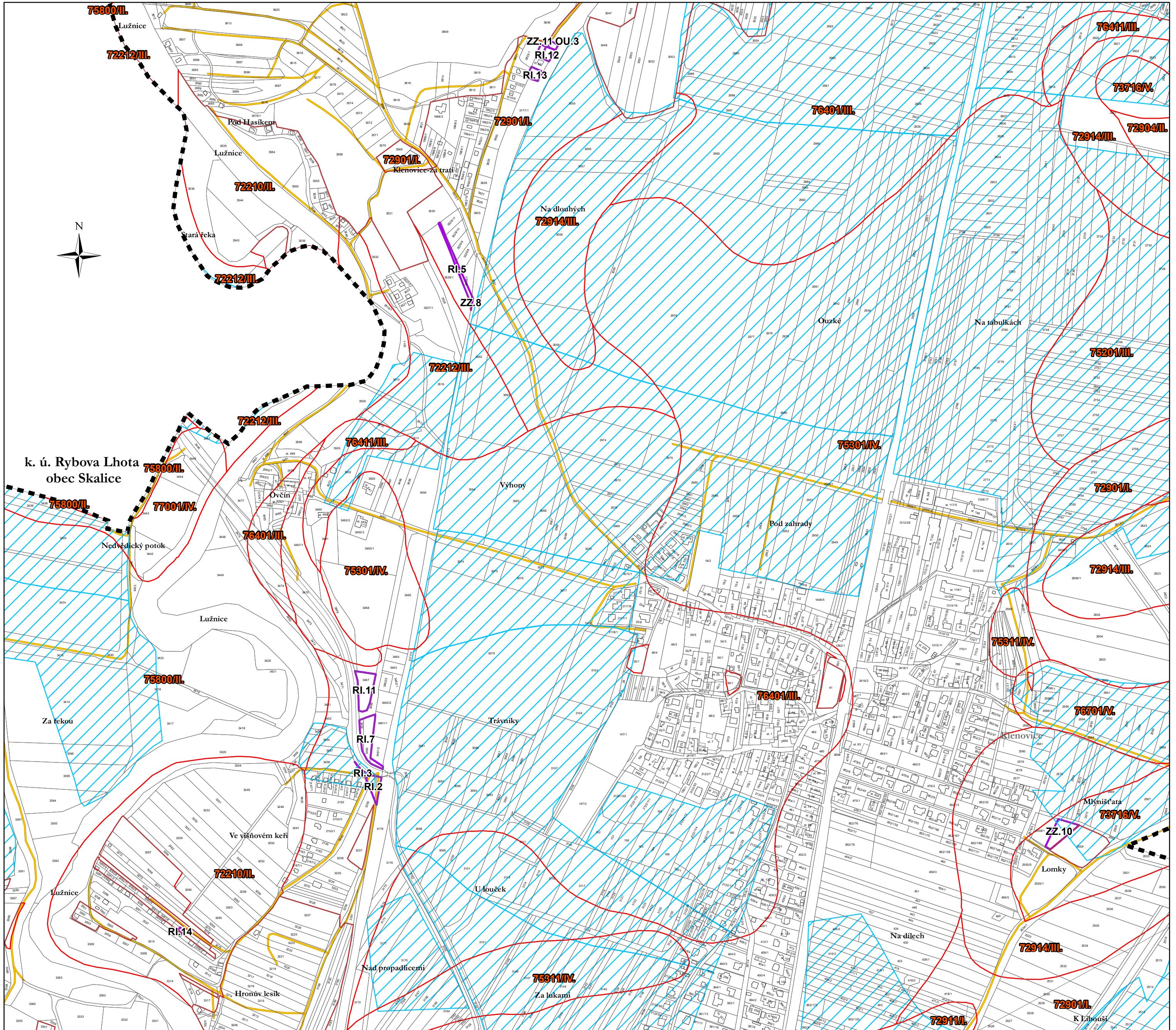








výkres předpokládaných záborů půdního fondu odůvodnění změny č. 8 územního plánu Klenovice



Legenda

-  správní území obce
-  řešené území
-  plochy a koridory, na nichž se předpokládá zábor
-  investice do půdy za účelem zlepšení půdní úrodnosti
-  bonitovaná půdně ekologická jednotka
-  místní a účelová komunikace

Záznam o účinnosti	
vydávající správní orgán: Zastupitelstvo obce Klenovice	datum nabytí účinnosti:
oprávněná úřední osoba pořizovatele jméno a příjmení: Jolana Zahradková funkce: oprávněná úřední osoba pořizovatele	otisk úředního razítka pořizovatele
podpis: jméno a příjmení: Mgr. Lubomír Turin funkce: starosta obce Klenovice	
	razítko projektant
Ondřej Zahradka Vlastibůf 21, 392 01 Soběslav datum vyhotovení: březen 2026	
vypracoval: Ondřej Zahradka Vlastimil Smitka	
odpovědný projektant: Vlastimil Smitka	
číslo paré:	

